

Kurs i det nye Landbruksregisteret

18.juni 2026

Per Kristian Nilsen, tjenesteansvarlig
Hans Christian Benestad, prosjektleder

Vi spiller inn denne seansen på video og
legger ut på våre nettsider





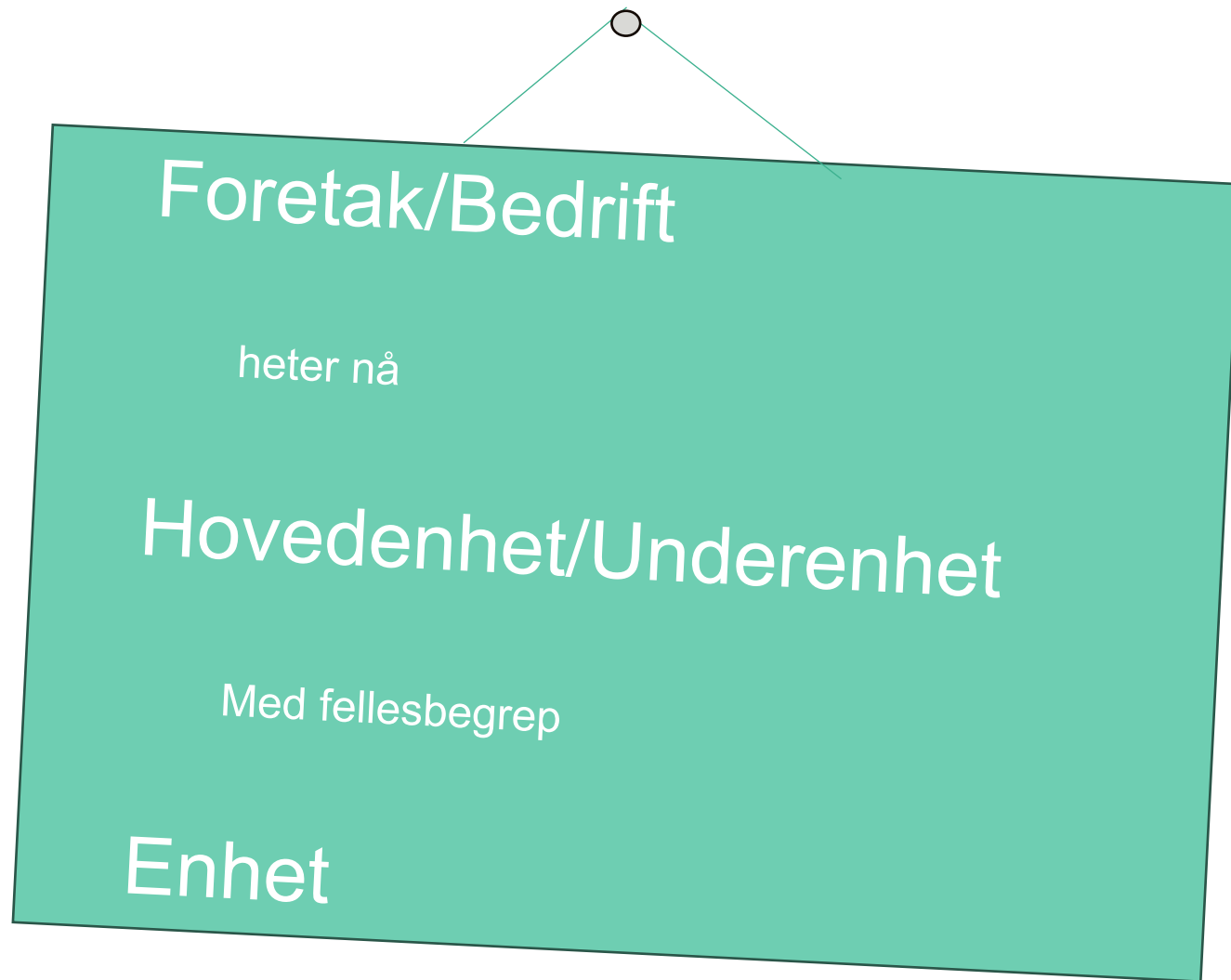
Del 1

Om det nye Landbruksregisteret

Er det mye nytt å lære seg?

- Veldig mye skal være til å kjenne igjen
 - Nesten alt av begreper og sammenhenger er som før
- Forhåpentligvis en mer moderne og brukervennlig arbeidsflate
 - Og noe vi vet dere vil savne

The screenshot shows the web interface for the Landbruksregisteret (Agricultural Register). At the top left is the logo for Landbruksdirektoratet (Eanandoalodirektoráhtta). At the top right, it says 'Elektroniske tjenester | Landbruksregisteret' and shows the user 'Henrik Levinsen (hlevisn)' with a profile icon and a dropdown arrow. Below this is a dark navigation bar with links for 'Søk', 'Arbeidsoppgaver', and 'Rapporter' with an external link icon. The main content area is titled 'Finn eiendom, person eller enhet' and has three tabs: 'Eiendom' (selected), 'Person', and 'Enhet'. Below the tabs, a text line reads: 'På denne siden kan du søke fram landbrukseiendommer og grunneiendommer. Du kan også hente inn nye grunneiendommer fra Eiendomsregisteret.' The search form contains four input fields: 'Kommune' (a dropdown menu), 'Gårdsnummer', 'Bruksnummer', and 'Festenummer'. Below these is a 'Bruksnavn' input field and a checkbox labeled 'Vis bare hovedeiendom'. At the bottom right of the form are two buttons: 'Nullstill' and 'Søk'.



For å komme i takt med
begrepsbruken i *Enhetsregisteret*

Tilgangsnivåer fungerer som før

- Rollen LREG_LES gir lesetilgang på alle data
- Rollen LREG_SB gir
 - Lesetilgang på alle data
 - Hente inn, og endre informasjon på, eiendommer innen ditt *myndighetsområde*
 - Hente inn enheter og sette driftssenter
- Myndighetsområde:
 - I kommune
 - Kommunen og eventuelle overgripende rettigheter for kommunen
 - Hos statsforvalter
 - Alle kommuner i fylkene til statsforvalter
 - Landbruksdirektoratet
 - Alle kommuner

Alle tilgangsroller er
automatisk konvertert

Konvertering av data: Eiendommer og arealtall

- Alle grunneiendommer videreført
- Alle landbrukseiendommer videreført
- Alle arealtall videreført

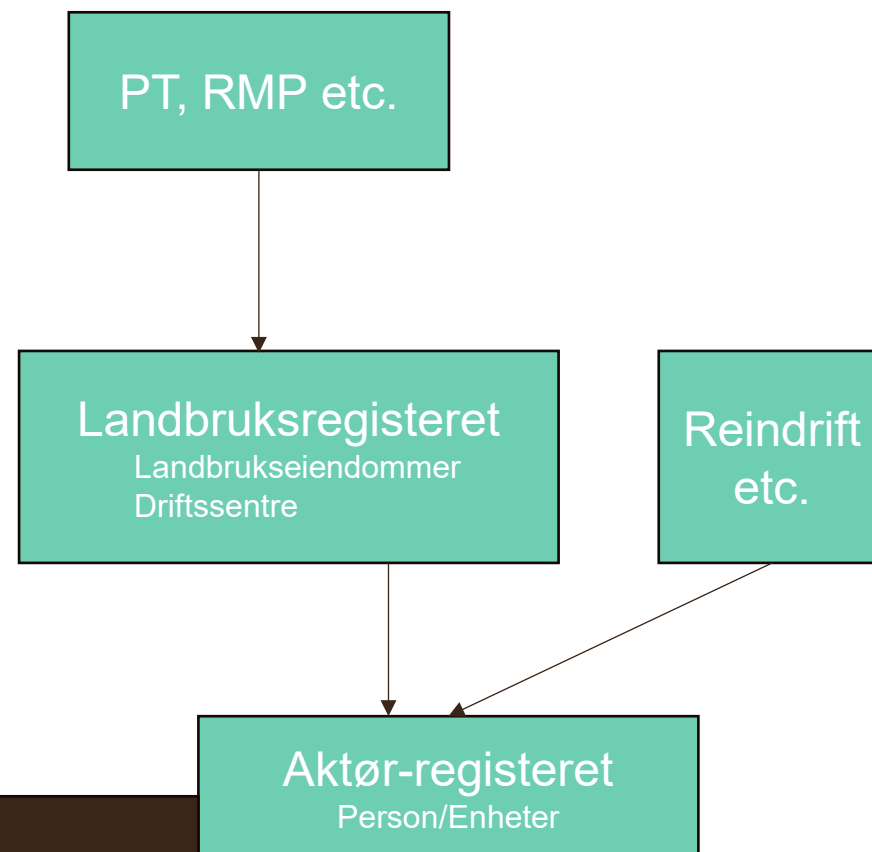
- «Fiktive eiendommer» er fjernet

Konvertering av data: Enheter og personer som finnes i ny løsning

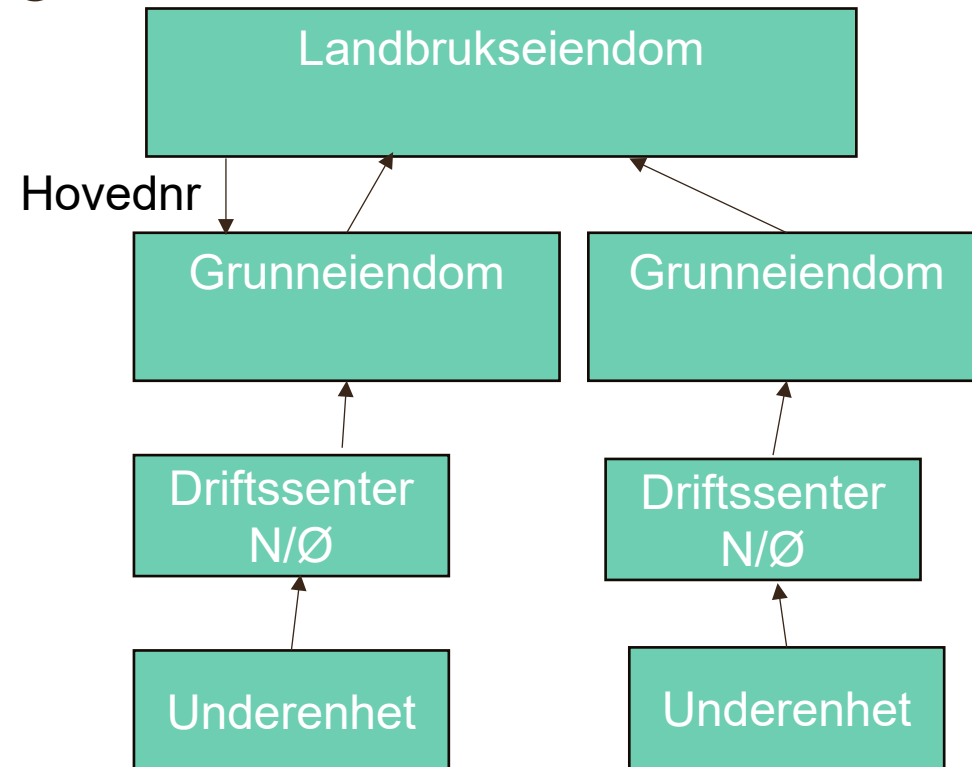
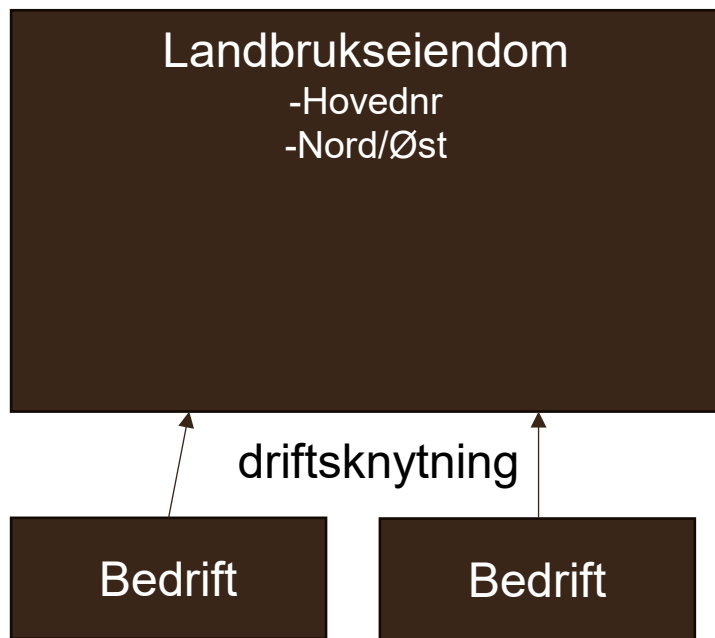
- Kun hentet inn enheter med
 - Driftssenter
 - Eierskap til grunneiendommer
- Kun hentet inn personer med
 - Eierskap til grunneiendommer
 - Roller i enheter med driftssenter– og kun relevante roller
 - 1.2 millioner -> 383 000 personer

- Innehaver
- Daglig leder / administrerende direktør
- Bobestyrer
- Deltaker med proratarisk ansvar
- Deltaker med solidarisk ansvar
- Kontaktperson

Her ligger også personer og enheter som du ikke ser gjennom Landbruksregisteret



Driftssenter knyttet direkte til Underenhet og ikke via Landbrukseiendom



- Driftssenter i gammel løsning var en egenskap ved landbrukseiendommen.
- To underenheter med driftssenter på samme landbrukseiendom kunne ikke ha ulikt driftssenter
- Hovednr fortalte hvor driftssenteret er
 - Endret driftssentereiendom -> Nytt hovednummer

- Driftssenter forteller hvor enheter har sin hovedproduksjon, altså en egenskap for enheten
- To underenheter kan ha driftssenter på to ulike punkter på samme landbrukseiendom
- Hovednr angir ikke lenger hvor driftssenteret er
 - Kan flytte driftssenter uten å bytte hovednummer

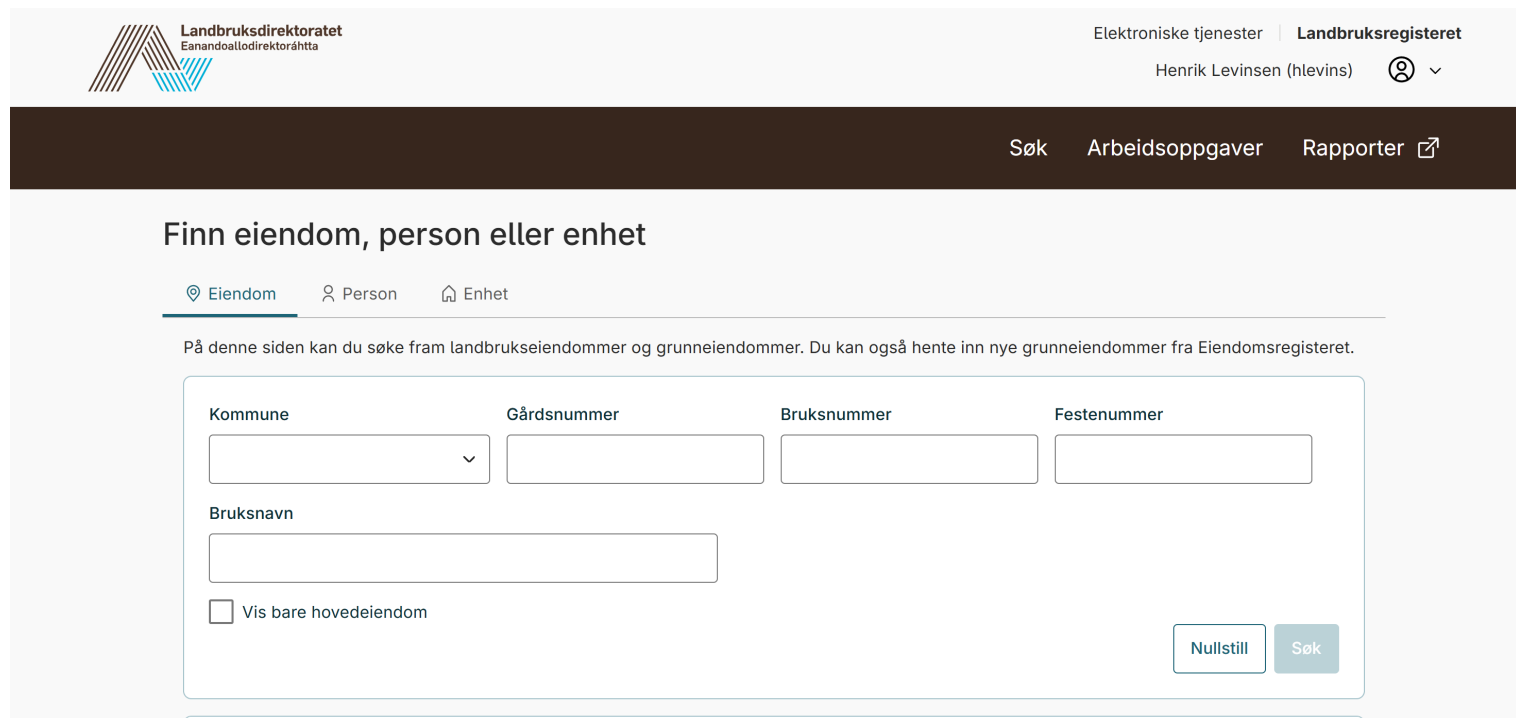
Historikk

- Prinsipp: Samler historikk på endringer i data som Landbruksregisteret er autoritativ kilde for:
 - Grunneiendommers knytninger til landbrukseiendom
 - Enheters driftssentre
 - Gjeldende arealtall
 - Også historikk om virksomhetsoverdragelser (underenhet bytter hovedenhet)
- Samler ikke lenger historikk om personer
 - Historikk om f.eks. bosteder er taushetsbelagte opplysninger
 - Landbruksdirektoratet har per nå ikke hjemmel til å hente inn eller lagre disse opplysningene
 - Kommunene må selv få tilgang til f.eks. bostedshistorikk i Folkeregisteret
 - Vi forstår behovet, men vi må overholde avtalene med våre dataleverandører

Brukerdokumentasjon og annen hjelp

- <https://www.landbruksdirektoratet.no/nb/brukerhjelp/lreg>
- Vil komme i nye versjoner, så hent siste versjon der
- Video av kurset legger vi også der

Del 2 Startsiden og oppslag




The screenshot shows the search interface of the Landbruksregisteret. At the top left is the logo for Landbruksdirektoratet Eanandoalldirektoráhtta. At the top right, it says 'Elektroniske tjenester | Landbruksregisteret' and 'Henrik Levinsen (hlevins)' with a user icon. A dark navigation bar contains 'Søk', 'Arbeidsoppgaver', and 'Rapporter'. The main heading is 'Finn eiendom, person eller enhet'. Below this are three tabs: 'Eiendom' (selected), 'Person', and 'Enhet'. A text block states: 'På denne siden kan du søke fram landbrukseiendommer og grunneiendommer. Du kan også hente inn nye grunneiendommer fra Eiendomsregisteret.' The search form includes four input fields: 'Kommune' (a dropdown menu), 'Gårdsnummer', 'Bruksnummer', and 'Festenummer'. Below these is a 'Bruksnavn' field and a checkbox labeled 'Vis bare hovedeiendom'. At the bottom right of the form are 'Nullstill' and 'Søk' buttons.


Kort demo

Oppslag på eiendom

- Søker på grunneiendom og landbrukseiendom samtidig
 - Velge hvilken du vil se på fra søkeresultatet
 - Kan avgrense til kun hovedeiendom
- Ikke-aktive eiendommer hentes alltid fram, i egen fane
- Nedtrekksliste for kommuner, med forhåndsvalg for din kommune

Landbruksdirektoratet
Eanandoalodirektoráhtta

Elektroniske tjenester | Landbruksregisteret
Henrik Levinsen (hleivins) 

Søk Arbeidsoppgaver Rapporter 

Finn eiendom, person eller enhet

[Eiendom](#) [Person](#) [Enhet](#)

På denne siden kan du søke fram landbrukseiendommer og grunneiendommer. Du kan også hente inn nye grunneiendommer fra Eiendomsregisteret.

Kommune: 1103 - STAVANGER

Gårdsnummer: 2

Bruksnummer:

Festenummer:

Bruksnavn:

Vis bare hovedeiendom

▼ Kart

Søkeresultat

Aktive eiendommer (16) Ikke-aktive eiendommer (4)

Grunneiendom	Bruksnavn	Hovedeiendom	Landbrukseiendom
1103-2/1/0	Nordre Lunde	✓	1103-2/1/0
1103-2/2/0	Nordre Lunde	-	1103-1/1/0
1103-2/3/0	Nordre Lunde	✓	1103-2/3/0
1103-2/5/0	Nordre Lunde	✓	1103-2/5/0
1103-2/6/0	Nordre Lunde	-	1103-2/5/0
1103-2/7/0	Nordre Lunde	✓	1103-2/7/0
1103-2/8/0	Midtbø	✓	1103-2/8/0
1103-2/9/0	Høygård	✓	1103-2/9/0
1103-2/15/0	Nybø	-	1103-1/1/0
1103-2/19/0	Vestli	✓	1103-2/19/0
1103-2/20/0	Norgard	✓	1103-2/20/0
1103-2/21/0	Nordheim	-	1103-2/5/0
1103-2/22/0	Nordtun	-	1103-2/24/0

Finne ikke-aktive eiendommer

- Utfør søket som vanlig
- Trykk på fanen Ikke-aktive eiendommer
- Du kan se:
 - Slettede grunneiendommer
 - Deaktiverte landbrukseiendommer

The screenshot shows the search interface for the Landbruksregisteret. At the top, there is a navigation bar with the logo of Landbruksdirektoratet and Eanandoalldirektoráhtta, and the text 'Elektroniske tjenester | Landbruksregisteret' and 'Henrik Levinsen (hlevins)'. Below this is a dark navigation bar with 'Søk', 'Arbeidsoppgaver', and 'Rapporter'. The main content area is titled 'Finn eiendom, person eller enhet' and has tabs for 'Eiendom', 'Person', and 'Enh'et'. Below the tabs, there is a text box stating: 'På denne siden kan du søke fram landbrukseiendommer og grunneiendommer. Du kan også hente inn nye grunneiendommer fra Eiendomsregisteret.' The search filters include 'Kommune' (1103 - STAVANGER), 'Gårdsnummer' (2), 'Bruksnummer', and 'Festenummer'. There is also a 'Bruksnavn' field and a checkbox for 'Vis bare hovedeiendom'. The search results are displayed under the heading 'Søkeresultat' and are filtered to 'Ikke-aktive eiendommer (4)'. The results table has columns for 'Grunneiendom', 'Bruksnavn', 'Hovedeiendom', and 'Landbrukseiendom'. The first result is highlighted with a checkmark in the 'Hovedeiendom' column.

Kommune: 1103 - STAVANGER X Gårdsnummer: 2 Bruksnummer: Festenummer: Bruksnavn: Vis bare hovedeiendom Nullstill Søk

▼ Kart

Søkeresultat

⊙ Aktive eiendommer (16) ⊙ Ikke-aktive eiendommer (4)

Grunneiendom ↕	Bruksnavn ↕	Hovedeiendom ↕	Landbrukseiendom ↕
⊙ 1103-2/4/0		✔	⊙ 1103-2/4/0
	Nordre Lunde	-	⊙ 1103-2/2/0
	Nordre Lunde	-	⊙ 1103-2/6/0
	Bakketun	-	⊙ 1103-2/23/0

▼ Hent inn grunneiendom fra Eiendomsregisteret

Vise grunneiendom

- Nummer, navn, status
 - *Status er nå kun visning fra Eiendomsregisteret*
- Se Landbrukseiendom
- Eiere
 - Enheter
 - Personer
 - *Uidentifiserte personer*
 - *Matrikkel*
- Driftssentre
 - Fordi driftssentre nå knyttes til grunneiendom
- Arealtall
 - mer om dette siden

< Søk

3330-23/6/0 - BJØNSEND [Rediger](#)

Type	Status	Kommune	Gårdsnummer	Bruksnummer	Festenummer
Grunneiendom	Aktiv i Eiendomsregisteret	3330 HOL	23	6	0

^ Tilknyttet landbrukseiendom

3330-32/6/0 - MYREKVARVBAKKEN SØNDRE [Gå til eiendom](#)

Type	Status	Kommune	Gårdsnummer	Bruksnummer	Festenummer
Landbrukseiendom	Aktiv	3330 HOL	32	6	0

^ Aktører

Eiere

ID	Navn	Eiertilknytning	Status	
314 770 668	KVART INKONSEKVENT KATT GARDIN	Eier, tinglyst	Aktiv	Gå til underenhet

Driftssentre

Hovedenhet	Underenhet	Navn	
212 591 432	311 205 811	STILLE ANONYM TIGER AS	Gå til underenhet

∨ Gjeldende arealtall

∨ Historikk

Vise Landbrukseiendom

- Nummer, navn og status
 - Dere styrer status
- Tilhørende grunneiendommer
 - Med areal – kommer en forbedring her
- Eiere
 - Her vises kun dem som har eierskap på alle underliggende grunneiendommer
- Driftssentre
 - Altså driftssentre på alle underliggende grunneiendommer

Landbruksdirektoratet Eanandoalldirektoráttta

Elektroniske tjenester Landbruksregisteret

Hans Christian Benestad (hbenest)

Søk Arbeidsoppgaver Rapporter

< Søk

3330-32/6/0 - MYREKVARVBAKKEN SØNDRE

Rediger

Type	Status	Kommune	Gårdsnummer	Bruksnummer	Festenummer
Landbrukseiendom	Aktiv	3330 HOL	32	6	0

^ Grunneiendom og arealopplysninger

Grunneiendommer

Matrikelnummer	Jordbruksareal	Produktiv skog	Annet areal	
3330-19/66/0	2,9	31,1	28,8	Gå til eiendom
3330-19/67/0	0	50,3	43,6	Gå til eiendom
3330-1/7/0	7,7	110,6	72,5	Gå til eiendom
3330-31/12/0	20	64,6	346,3	Gå til eiendom
3330-23/6/0	0	0	4 301,2	Gå til eiendom
3330-43/57/0	0	0	1 752	Gå til eiendom
3330-32/6/0	67,6	0	604,7	Gå til eiendom
SUM	98,2	256,6	7 149,1	

^ Aktører

Eiere

ID	Navn	Eiertilknytning	Status	
314 770 668	KVART INKONSEKVENT KATT GARDIN	Eier, tinglyst	Aktiv	Gå til underenhet

Driftssentre

Hovedenhet	Underenhet	Navn	Driftssenter	
212 591 432	311 205 811	STILLE ANONYM TIGER AS	3330-23/6/0	Gå til underenhet

Landbruksdirektoratet / Eanandoalldirektoráttta

Søk etter person

- Søker på en eller flere av
 - Fødselsnummer
 - Fornavn
 - Etternavn
- Søker automatisk på deler
 - Du må oppgi starten på et fnr, fornavn, etternavn

Landbruksdirektoratet
Eanandoalldirektoráhtta

Elektroniske tjenester | Landbruksregisteret
Henrik Levinsen (hlevins)

Søk Arbeidsoppgaver Rapporter

Finn eiendom, person eller enhet

[Eiendom](#) [Person](#) [Enhhet](#)

På denne siden kan du søke fram personer som er hentet inn i Landbruksregisteret fra Folkeregisteret

Fødselsnummer Fornavn Etternavn

[Nullstill](#) [Søk](#)

Søkeresultat

ID ↕	Fornavn ↕	Etternavn ↕	
128763 98247	LITEN	SAK	Gå til person
078251 99025	LITEN	SALAMANDER	Gå til person
249129 48354	LITEN AKSEPTABEL	SALT	Gå til person
089066 96917	LITEN	SANDKASSE	Gå til person
128848 99735	LITEN	SANDKASSE	Gå til person
038265 98459	LITEN	SANS	Gå til person
289286 74535	LITEN	SARKOFAG	Gå til person
238756 99903	LITEN	SATIRE	Gå til person

Vise person

- Nummer, navn, adresser
- Avdød/levende
- Kontaktinformasjon fra KRR
- Enheter som personer har roller i
- Grunneiendommer som personen eier

RUND SKOLE

Fødselsnummer	Status	Bostedadresse	Postadresse
118525 48748	Levende	Kjølnes ring 37 3918 PORSGRUNN	-

Digital kontaktinformasjon fra Kontakt- og reservasjonsregisteret

Mobilnummer	E-post
+4748995855	nullstilt@altinn.xyz

^ Roller

Organisasjonsnr ↕	Navn ↕	Rolle ↕	
313 782 670	STOLT STOLT TIGER AS	Daglig leder/administrerende direktør	Gå til hovedenhet

^ Eiertilknytninger

Matrikelnummer ↕	Eiertilknytning ↕	
3437-273/17/0	Eier, tinglyst	Gå til eiendom

Søk etter enhet

- Søker på hovedenheter og underenheter samtidig
- Navigasjonslenken viser type
- Søker automatisk på del av navn og del av organisasjonsnummer
 - Du må angi starten på et org.nummer/starten på et navn

The screenshot shows the 'Landbruksregisteret' website. At the top, there is a logo for 'Landbruksdirektoratet Eanandoalldirektoráhtta' and navigation links for 'Elektroniske tjenester' and 'Landbruksregisteret'. The user is logged in as 'Hans Christian Benestad (hbenest)'. A 'Meny' button is visible in the top right. The main heading is 'Finn eiendom, person eller enhet'. Below this are three tabs: 'Eiendom', 'Person', and 'Enhet', with 'Enhet' selected. A descriptive paragraph states: 'På denne siden kan du søke fram enheter som er hentet inn i Landbruksregisteret fra Enhetsregisteret. Du kan også hente inn nye enheter fra Enhetsregisteret.' Below this is a search form with two input fields: 'Organisasjonsnummer' (empty) and 'Navn' (containing 'ESTETISK ROSA TIGER'). There are 'Nullstill' and 'Søk' buttons. Below the form is a 'Søkeresultat' section with a table of results. The table has columns for 'Organisasjonsnummer', 'Navn', and a link to the unit. Two results are shown, both for 'ESTETISK ROSA TIGER AS KONKURSBO'. The first result has the link 'Gå til hovedenhet' and the second has 'Gå til underenhet'. At the bottom, there is a 'Hent enhet' button.

Landbruksdirektoratet Eanandoalldirektoráhtta

Elektroniske tjenester | Landbruksregisteret

Hans Christian Benestad (hbenest)

Meny

Finn eiendom, person eller enhet

Eiendom Person **Enhet**

På denne siden kan du søke fram enheter som er hentet inn i Landbruksregisteret fra Enhetsregisteret. Du kan også hente inn nye enheter fra Enhetsregisteret.

Organisasjonsnummer Navn

ESTETISK ROSA TIGER

Nullstill Søk

Søkeresultat

Organisasjonsnummer ↕	Navn ↕	
314 003 748	ESTETISK ROSA TIGER AS KONKURSBO	Gå til hovedenhet
211 999 942	ESTETISK ROSA TIGER AS KONKURSBO	Gå til underenhet

▼ Hent enhet

Vise underenhet

- Nummer, navn, adresser, regdato
 - Status i EHR og evt slettedato
- Varslingsadresser fra Enhetsregisteret
- Tilhørende hovedenhet
- Driftssenter

315 079 624 - SAMLET SANNFERDIG TIGER AS

Type	Status	Beliggenhetsadresse	Postadresse	Registreringsdato
Underenhet	Aktiv	Siggerudveien 1078 1404 SIGGERUD	Postboks 9087 1421 TROLLÅSEN	19.03.2021

Varslingsadresser fra Enhetsregisteret

Mobilnummer	E-post
+4799999999	kari.alvheim@qa.no

Hovedenhet

Organisasjonsnummer	Navn	
310 417 548	SAMLET SANNFERDIG TIGER AS	Gå til hovedenhet

Driftssenter

Matrikelnr.	Bruksnavn	Eiere	Driftssenter
0301-2/8/0	STRØMSBORG BYGDØY SKOLE	ESTETISK ROSA TIGER AS KONKURSBO	UTM 32 593995Ø, 6642766N

[Gå til grunneiendom](#)

Vise hovedenhet

- Nummer, navn, adresser, regdato
 - Status i EHR og evt slettedato
- Varslingsadresser fra Enhetsregisteret
- Hvem som har roller i enheten
- Tilhørende underenheter
- Grunneiendommer som hovedenheten eier

< Søk

312 927 322 - PERFEKT OPPLAGT TIGER AS

Type	Status	Forretningsadresse	Postadresse	Registreringsdato
Hovedenhet	Aktiv	Leif Tronstads plass 4 1337 SANDVIKA	-	15.03.2021

Varslingsadresser fra Enhetsregisteret

Mobilnummer	E-post
+4799999999	kari.alvheim@qa.no

^ Roller

F.nr./Org.nr. ⌵	Navn ⌵	Rolle ⌵	
208349 99103	GILD AKVARELL	Kontaktperson	Gå til person

^ Underenhet | Viser 1 av 1 fra Enhetsregisteret

Underenhet ⌵	Navn ⌵	
311 579 533	PERFEKT OPPLAGT TIGER AS	Gå til underenhet

^ Eiertilknytninger

Matrikelnummer ⌵	Eiertilknytning ⌵
------------------	-------------------

i Enheten er ikke registrert som eier av noen grunneiendommer.

Kort pause

Funksjoner som endrer informasjon, og
Arbeidsoppgaver

Hent inn ny grunneiendom fra Eiendomsregisteret

Mulig å hente inn grunneiendommer i din kommune/ myndighetsområde

1. Stå på Søk eiendom og åpne panelet «Hent inn grunneiendom...»
2. Skrive inn gårds- og bruksnummer og trykke hent
3. Kontrollere opplysningene og trykke Lagre

^ Hent inn grunneiendom fra Eiendomsregisteret

Skriv inn matrikkelnummer for eiendommen du vil hente inn, og klikk Hent. Informasjon fra Eiendomsregisteret vises fram, og du kan deretter velge å lagre eiendommen i Landbruksregisteret.

Kommunennummer	Gårdsnummer	Bruksnummer	Festenummer	
<input type="text" value="1103"/>	<input type="text" value="2"/>	<input type="text" value="10"/>	<input type="text" value="0"/>	<input type="button" value="↻"/>

Grunneiendom

Matrikkelnr	Status	Eier
1103-2/10/0	Aktiv i Eiendomsregisteret	HALVØY MOSEGRODD

Demo: 3330 5 26 0

Hent inn ny grunneiendom – hva nå?

- Du lander på den nye grunneiendommen
- Etter noen strakser vil du se arealtall
 - Hentes inn på direkten fra Jordregisteret
- Bruke Rediger
 - Knytt til landbrukseiendom
 - Evt Opprett landbrukseiendom

Meny

< Søk

3330-5/5/0 - HAUGELAND Rediger

Type	Status	Kommune	Gårdsnummer	
Grunneiendom	Aktiv i EiendomsregisteretHOL	3330	5	<ul style="list-style-type: none">Opprett landbrukseiendomFlytt til annen landbrukseiendomKnytt til landbrukseiendomFjern fra landbrukseiendomDrift utenom landbrukseiendom

^ Tilknyttet landbrukseiendom

i Ikke tilknyttet landbrukseiendom

∨ Aktører

^ Gjeldende arealtall Vis arealtall for annen dato

Gjeldende arealtall				Tall fra jordregister – Innlest 17.04.2026		
Arealtype	Areal(da)	Overstyrt	Av	Areal(da)	Uavklart	
Fulldyrket	1,8	-	-	1,8	-	
Overflatedyrket	5,7	-	-	5,7	-	



Demo: 3330 5 26 0


Landbruksdirektoratet / Eanandoalldirektoráhtta

Hent inn ny enhet fra Enhetsregisteret

1. Står på Søk enhet og klikk på Hent enhet
2. Skrive Organisasjonsnummer og trykke hent
 - Orgnr for hovedenhet eller underenhet
3. Kontrollere opplysningene og trykk Lagre enhet
 - Hvis underenhet: Hovedenhet hentes også inn
 - Hvis hovedenhet: Underenhet hentes også inn
 - Men bare hvis kun én underenhet
 - Hovedenhetens roller hentes inn
 - Personer, noen ganger enheter

Søkeresultat


Organisasjonsnummer  Navn 

 Oppgi enten organisasjonsnummer (minst 5 tegn) eller navn (minst 3 tegn), og klikk på Søk.

^ Hent enhet

Skriv inn organisasjonsnummer for enheten du vil hente inn, og klikk Hent. Informasjon fra Enhetsregisteret vises, og du kan deretter velge å lagre enheten i Landbruksregisteret.

Organisasjonsnummer



310746509 - HEMMELIGHETSFULL KONKRET KATT BY

Type	Hovedenhet	Underenhet
Hovedenhet	310746509 HEMMELIGHETSFULL KONKRET KATT BY	312307588 HEMMELIGHETSFULL KONKRET KATT BY

Hent inn ny enhet – hva nå?

- Du lander på den nye underenheten
- Velg Legg til driftssenter

315 079 624 - SAMLET SANNFERDIG TIGER AS

Type	Status	Beliggenhetsadresse	Postadresse	Registreringsdato
Underenhet	Aktiv	Siggerudveien 1078 1404 SIGGERUD	Postboks 9087 1421 TROLLÅSEN	19.03.2021

Varslingsadresser fra Enhetsregisteret


Mobilnummer	E-post
+4799999999	kari.alvheim@qa.no

Hovedenhet

Organisasjonsnummer	Navn	
310 417 548	SAMLET SANNFERDIG TIGER AS	Gå til hovedenhet

Driftssenter

Legg til driftssenter 

 Underenheten har ikke et registrert driftssenter

Legge til driftssenter

1. Skriv inn matrikelnummer for grunneiendommen der driftssenteret ligger
2. Velg sone og skriv inn koordinatpunktet
3. Skriv inn kommentar
4. Trykk Lagre driftssenter

Demo 315079624

Landbruksdirektoratet
Eanandoalldirektoráhtta

Elektroniske tjenester | Landbruksregisteret
Hans Christian Benestad (hbenest)

Søk Arbeidsoppgaver Rapporter

< Søk

315 079 624 - SAMLET SANNFERDIG TIGER AS

Type	Status	Beliggenhetsadresse	Postadresse	Registreringsdato
Underenhet	Aktiv	Siggerudveien 1078 1404 SIGGERUD	Postboks 9087 1421 TROLLÅSEN	19.03.2021

Varslingsadresser fra Enhetsregisteret

Mobilnummer	E-post
-	-

Hovedenhet

Organisasjonsnummer	Navn	Gå til hovedenhet
310 417 548	SAMLET SANNFERDIG TIGER AS	

Legg til driftssenter

Kommunenummer	Gårdsnummer	Bruksnummer	Festenummer	
3330 - HOL	10	1	0	

Bruksnavn: SEIM Eiere: LEDENDE PLASSERING

UTM sone	Øst	Nord
UTM 32	593995	6345345

Kommentar

Opprettet for ny jordbruker

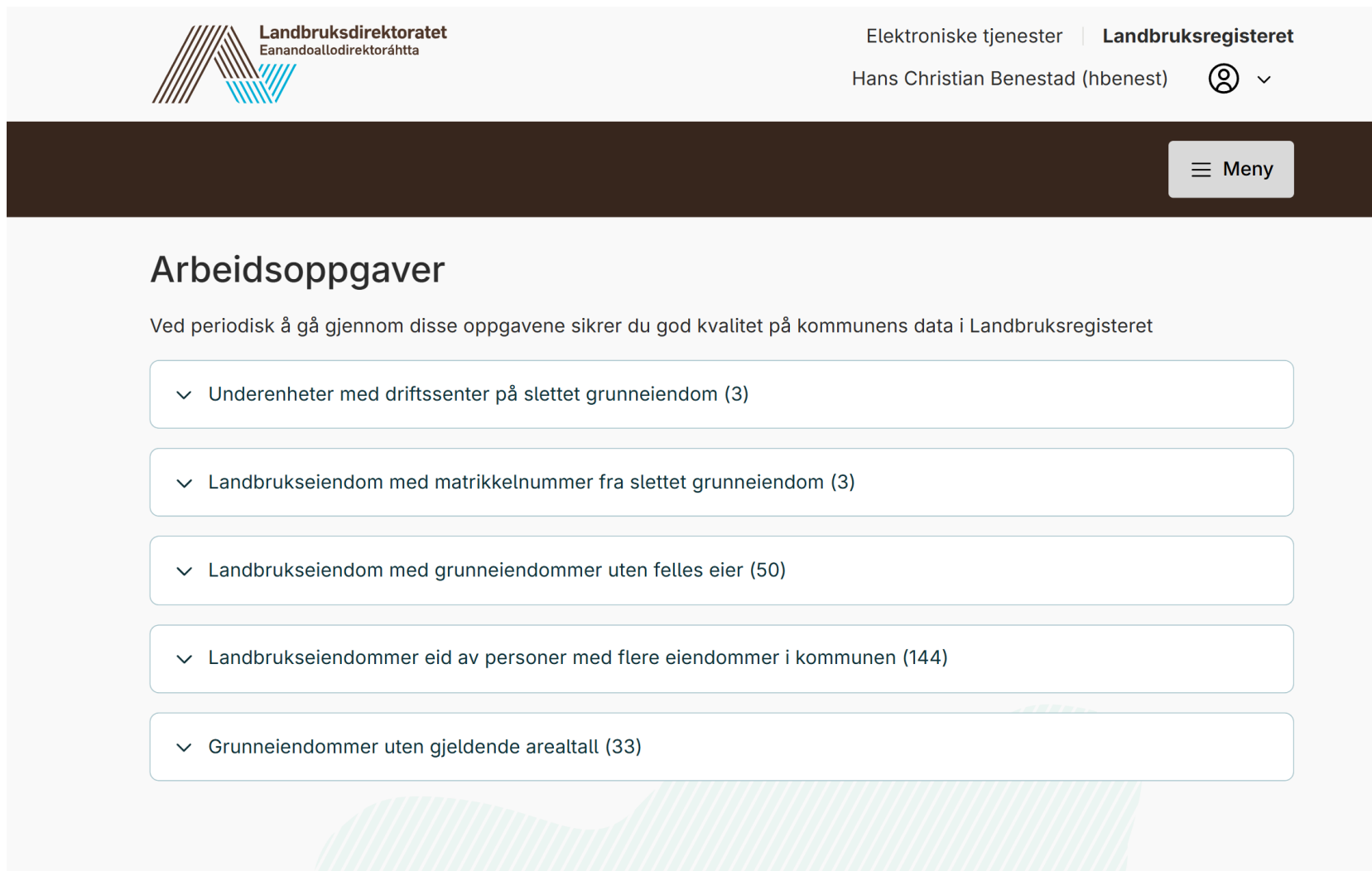
473 tegn igjen

Lagre driftssenter Avbryt

Historikk

Del 3 Arbeidsoppgaver og endringer

- Overtar for de gamle «Meldingene»
- Finner automatisk forhold som bør etterses
- Forsvinner automatisk når forholdet er ordnet opp i



The screenshot shows the user interface of the Landbruksregisteret (Land Register) website. At the top left is the logo for Landbruksdirektoratet (Eanandoallodirektoráhtta). At the top right, it says 'Elektroniske tjenester | Landbruksregisteret' and shows the user 'Hans Christian Benestad (hbenest)' with a profile icon and a dropdown arrow. A dark navigation bar contains a 'Meny' button with a hamburger icon. The main content area is titled 'Arbeidsoppgaver' (Tasks) and includes a sub-header: 'Ved periodisk å gå gjennom disse oppgavene sikrer du god kvalitet på kommunens data i Landbruksregisteret'. Below this are five task items, each in a rounded rectangular box with a dropdown arrow on the left:

- Underenheter med driftssenter på slettet grunneiendom (3)
- Landbrukseiendom med matrikelnummer fra slettet grunneiendom (3)
- Landbrukseiendom med grunneiendommer uten felles eier (50)
- Landbrukseiendommer eid av personer med flere eiendommer i kommunen (144)
- Grunneiendommer uten gjeldende arealtall (33)



Underenheter med driftssenter på slettet grunneiendom

- Kan inntreffe når grunneiendommen blir slettet i Eiendomsregisteret
- Velg **Gå til underenhet**

Arbeidsoppgaver

Ved periodisk å gå gjennom disse oppgavene sikrer du god kvalitet på kommunens data i Landbruksregisteret

^ Underenheter med driftssenter på slettet grunneiendom (3)

Organisasjonsnummer ↕	Driftssenter ↕	
311287141	3328-107/17/0	Gå til underenhet
311390732	3322-41/4/0	Gå til underenhet
311390740	3322-41/4/0	Gå til underenhet


Tabellen viser underenheter med driftssenter på en grunneiendom markert som Slettet i Eiendomsregisteret (Kartverket). Dette kan skje for eksempel i forbindelse med sammen slåing av eiendommer

i Vurder å endre underenhetens driftssenter

Endre driftssenter

1. Stå på underenheten
2. Trykk driftssenter – endre (blyant)
3. Endre data om driftssenter
 1. Grunneiendom – trykk Hent
 2. Koordinatpunkt
4. Legg inn kommentar
5. Trykk Endre driftssenter

Hovedenhet
Organisasjonsnummer 313 216 438 Navn ÆRLIG SIKKER TIGER AS
[Gå til hovedenhet](#)

Driftssenter 

Matrikelnr.	Bruksnavn	Eiere	Driftssenter
3328-107/17/0	SØNDRE SKRATTEGAARD		UTM 32 475980Ø, 6722689N

[Gå til grunneiendom](#)

Hovedenhet
Organisasjonsnummer 313 216 438 Navn ÆRLIG SIKKER TIGER AS
[Gå til hovedenhet](#)

Endre driftssenter

Kommunennummer 3328 - ÅL × Gårdsnummer 1 Bruksnummer 1 Festenummer 0

Bruksnavn BJØRØEN Eiere SKEPTISK FOLDBYGG

UTM sone UTM 32 × Øst 475980 Nord 6722689

Kommentar

500 tegn igjen

Demo 311287141
3328-1/1

Landbrukseiendom med matrikelnummer fra slettet grunneiendom

- Kan inntreffe når grunneiendommen blir slettet i Eiendomsregisteret
- Velg Gå til landbrukseiendom

The screenshot shows the 'Arbeidsoppgaver' (Tasks) section of the Landbruksregisteret website. At the top, there is a navigation bar with the logo of Landbruksdirektoratet (Eanandoalodirektoráhtta) on the left, and 'Elektroniske tjenester | Landbruksregisteret' and the user name 'Hans Christian Benestad (hbenest)' on the right. A 'Meny' button is located in the top right corner. The main content area is titled 'Arbeidsoppgaver' and includes a sub-header 'Ved periodisk å gå gjennom disse oppgavene sikrer du god kvalitet på kommunens data i Landbruksregisteret'. Below this, there are two expandable task categories: 'Udereenheter med driftssenter på slettet grunneiendom (3)' and 'Landbrukseiendom med matrikelnummer fra slettet grunneiendom (3)'. The second category is expanded, showing a table with three rows of agricultural properties. Each row contains a cadastral number and a link to 'Gå til landbrukseiendom'. Below the table, a note states: 'Tabellen viser landbrukseiendommer med matrikelnummer tatt fra en grunneiendom markert som Slettet i Eiendomsregisteret (Kartverket)'. At the bottom, a blue information box contains the text: 'Vurder å sette landbrukseiendom inaktiv eller velg en grunneiendom som gir nytt matrikelnummer for landbrukseiendommen'.

Landbruksdirektoratet
Eanandoalodirektoráhtta

Elektroniske tjenester | Landbruksregisteret
Hans Christian Benestad (hbenest)

Meny

Arbeidsoppgaver

Ved periodisk å gå gjennom disse oppgavene sikrer du god kvalitet på kommunens data i Landbruksregisteret

Udereenheter med driftssenter på slettet grunneiendom (3)

Landbrukseiendom med matrikelnummer fra slettet grunneiendom (3)

Landbrukseiendom	
3328-107/17/0	Gå til landbrukseiendom
3322-41/4/0	Gå til landbrukseiendom
0633-40/15/0	Gå til landbrukseiendom

Tabellen viser landbrukseiendommer med matrikelnummer tatt fra en grunneiendom markert som Slettet i Eiendomsregisteret (Kartverket).

Vurder å sette landbrukseiendom inaktiv eller velg en grunneiendom som gir nytt matrikelnummer for landbrukseiendommen

Sette Landbrukseiendom inaktiv

1. Stå på landbrukseiendommen
2. Velg Rediger - Deaktiver landbrukseiendom
 - Ikke mulig hvis det er driftssentre på landbrukseiendommens grunneiendommer
 - Alle grunneiendommer koples fra landbrukseiendommen

The screenshot shows the 'Landbruksregisteret' web application. At the top, the logo for 'Landbruksdirektoratet Eanandoalldirektoráhtta' is visible, along with the user 'Hans Christian Benestad (hbenest)'. The main content area displays the details for property '3328-107/17/0 - SØNDRE SKRATTEGAARD'. A dropdown menu is open over the 'Rediger' button, showing options: 'Slå sammen med annen landbrukseiendom', 'Endre hovedeiendom', and 'Deaktiver landbrukseiendom'. Below this, a section titled 'Grunneiendom og arealopplysninger' contains a table of associated land parcels.

Matrikelnummer	Jordbruksareal	Produktiv skog	Annet areal	
3328-107/17/0	0	0	0	Gå til eiendom
3328-107/9/0	206,6	133,2	20,5	Gå til eiendom
3328-106/17/0	0	33,2	0,7	Gå til eiendom

Endre hovednummer på en landbrukseiendom

- Kun nødvendig når eksisterende hovednummer blir slettet i Eiendomsregisteret

1. Stå på landbrukseiendommen
2. Velg Endre hovedeiendom
3. Velg en av de andre grunneiendommene som hovednummer
4. Trykk Endre hovedeiendom

Demo 3322-41/4

The screenshot shows a web interface for managing land use. The main heading is "322-41/4/0 - RUDSVIKEN SØNDRE". Below this, there is a table with columns for "Type", "Status", "Kommune", and "Gårdsnummer". The table shows "Landbrukseiendom", "Aktiv", "3322 NESBYEN", and "41". A dropdown menu is open, showing options: "Slå sammen med annen landbrukseiendom", "Endre hovedeiendom", and "Deaktiver landbrukseiendom". A modal window titled "Endre hovedeiendom" is displayed in the foreground, asking the user to select a plot number from a list. The list includes "3322-41/4/0 (Nåværende - Slettet)" which is selected, and other options like "3322-79/2/0", "3322-80/74/0", "3322-70/29/0", "3322-41/24/0", "3322-87/7/0", "3322-77/8/0", "3322-80/7/0", "3322-40/9/0", and "3322-37/92/0". Buttons for "Endre hovedeiendom" and "Avbryt" are at the bottom of the modal.



Landbrukseiendom med grunneiendommer uten felles eier

- Kan inntreffe etter endringer i eierskap i Eiendomsregisteret
- Velg [Gå til landbrukseiendom](#)

Gå til landbrukseiendom	Gå til landbrukseiendom
3338-73/1/0	Gå til landbrukseiendom
3338-77/2/0	Gå til landbrukseiendom
3334-5/1/0	Gå til landbrukseiendom
3326-65/1/0	Gå til landbrukseiendom
3326-64/1/0	Gå til landbrukseiendom
3326-53/17/0	Gå til landbrukseiendom
3334-102/1/0	Gå til landbrukseiendom
3330-43/5/0	Gå til landbrukseiendom
3330-44/7/0	Gå til landbrukseiendom
3330-64/2/0	Gå til landbrukseiendom
3330-86/7/0	Gå til landbrukseiendom
3330-5/11/0	Gå til landbrukseiendom
3328-84/1/0	Gå til landbrukseiendom
3338-99/4/0	Gå til landbrukseiendom
3334-137/7/0	Gå til landbrukseiendom
3330-7/33/0	Gå til landbrukseiendom
3326-52/89/0	Gå til landbrukseiendom
3330-83/4/0	Gå til landbrukseiendom
3330-60/4/0	Gå til landbrukseiendom

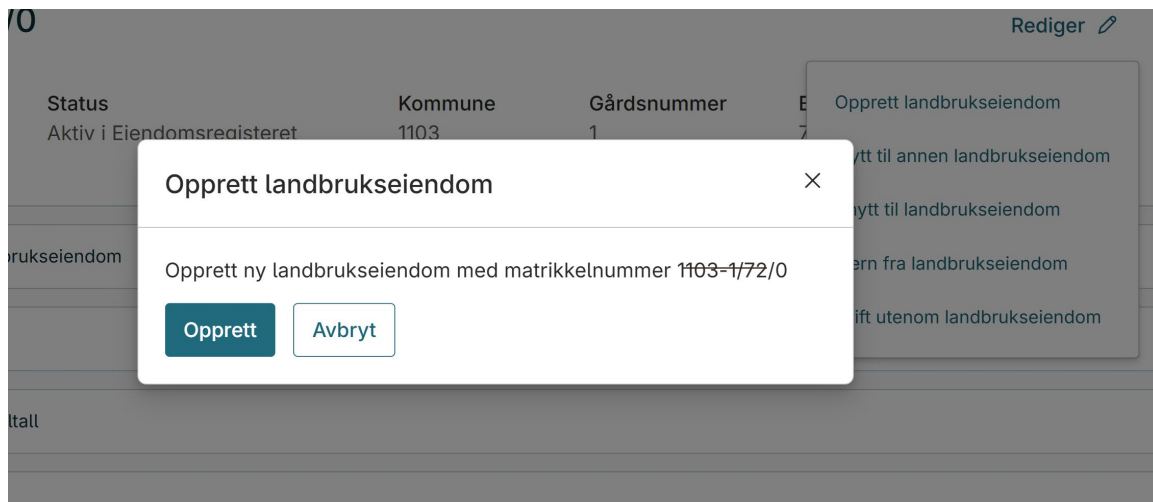
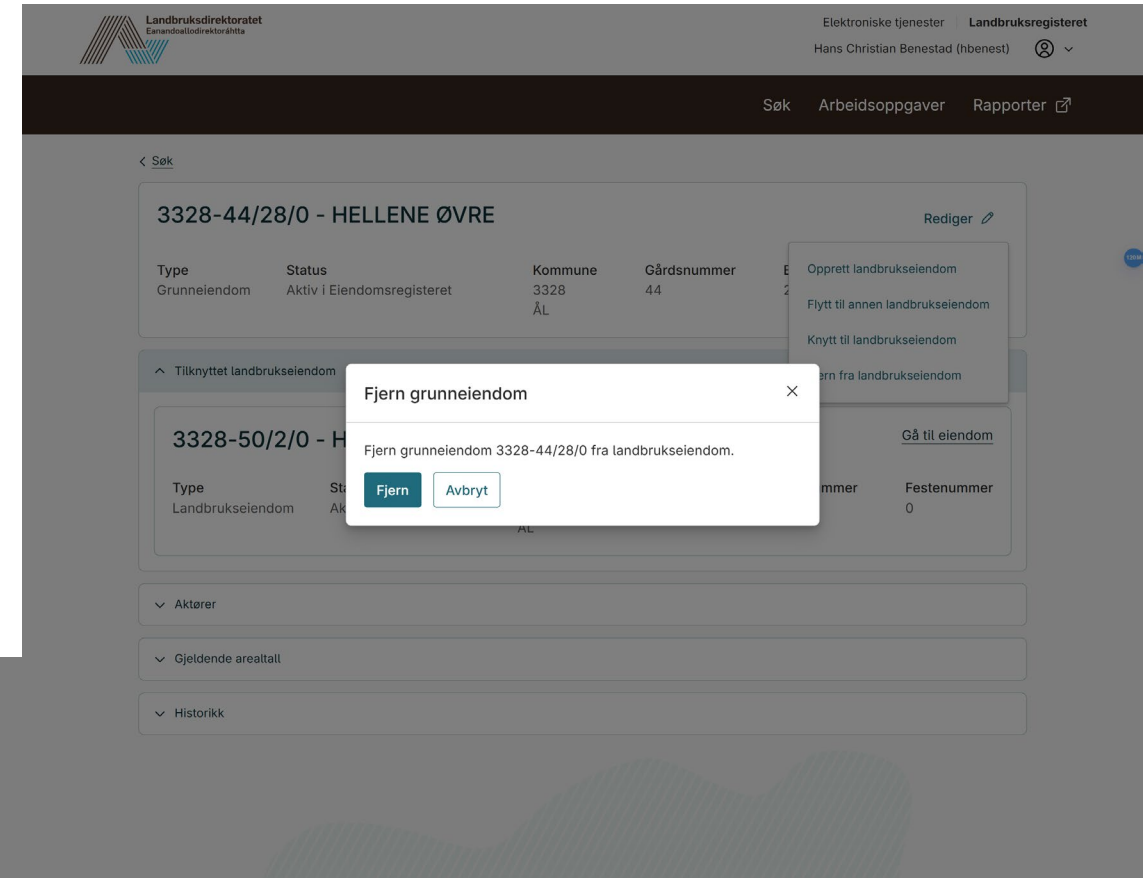
Tabellen viser landbrukseiendommer med grunneiendommer uten felles eier. Dette kan oppstå ved fradeling, kjøp og salg.

i Vurder å flytte grunneiendommer til en annen eller ny landbrukseiendom

∨ Landbrukseiendommer eid av personer med flere eiendommer i kommunen (11)

Splitte landbrukseiendom: Fjern grunneiendom fra landbrukseiendom og opprett ny landbrukseiendom

- Gå til grunneiendommen du vil kople fra
- Velg Rediger – Fjern fra landbrukseiendom
- Trykk Fjern
- Fortsett å stå på den samme grunneiendommen
- Velg Rediger - opprett landbrukseiendom
- Trykk Opprett



Demo
3328-50/2/0
3328-44/28

Landbrukseiendommer eid av personer med flere eiendommer i kommunen

- Kan inntreffe etter endringer i eierskap i Eiendomsregisteret
- Gå til «første landbrukseiendom»
 - Finn eieren under aktører
- Gå til aktøren
 - Finn andre eierskap for eieren
- Vurder å slå sammen

Ved periodisk å gå gjennom disse oppgavene sikrer du god kvalitet på kommunens data i Landbruksregisteret

∨ Uderenheter med driftssenter på slettet grunneiendom (3)

∨ Landbrukseiendom med matrikelnummer fra slettet grunneiendom (3)

∨ Landbrukseiendom med grunneiendommer uten felles eier (1424)

∧ Landbrukseiendommer eid av personer med flere eiendommer i kommunen (11)

Første landbrukseiendom ∨	Antall landbrukseiendommer ∨	
3328-110/345/0	5	Gå til første landbrukseiendom
3338-124/21/0	4	Gå til første landbrukseiendom
3336-78/1/0	4	Gå til første landbrukseiendom
3334-122/17/0	2	Gå til første landbrukseiendom
3322-44/7/0	2	Gå til første landbrukseiendom
3334-113/3/0	2	Gå til første landbrukseiendom
3330-19/10/0	2	Gå til første landbrukseiendom
3338-64/3/0	2	Gå til første landbrukseiendom
3330-83/3/0	2	Gå til første landbrukseiendom
3328-105/7/0	2	Gå til første landbrukseiendom
3326-59/72/0	2	Gå til første landbrukseiendom

Tabellen viser en av landbrukseiendommene til eier som eier alle grunneiendommene på flere landbrukseiendommer i kommunen. Se under *Aktører* på Landbrukseiendom for å finne felles eier.

i Vurder å slå slike landbrukseiendommer sammen

∨ Grunneiendommer uten gjeldende arealtall (33)

Slå sammen to landbrukseiendommer

1. Stå på landbrukseiendom

For den som skal deaktiveres

2. Velg Slå sammen med annen Landbrukseiendom

3. Skriv inn hovednummer og trykk Hent

4. Kontroller opplysningene

5. Trykk Slå sammen

The screenshot shows the Landbruksregisteret web application interface. A modal dialog box titled "Slå sammen landbrukseiendom" is open, displaying the following information:

- Message: "Denne landbrukseiendommen blir flyttet til en annen landbrukseiendom som grunneiendommene sk..."
- Buttons: "Slå sammen med annen landbrukseiendom", "Endre hovedeiendom", "Deaktiver landbrukseiendom"
- Fields: "Kommune" (3326), "Gårdsnr" (51), "Bruksnr" (3), "Festenr" (0)
- Buttons: "Slå sammen", "Avbryt"
- Fields: "Bruksnavn" (SKOG FRA EKRE SØNDRE), "Eiere" (GENIERKLÆRT FORSIKTIG TIGER AS)
- Buttons: "Gå til landbrukseiendom", "Gå til eiendom"

Grunneiendommene blir flyttet og fra-landbrukseiendommen blir deaktivert

Demo
3326-59/72/0
3326-51/3/0

Grunneiendommer uten gjeldende arealtall

- Kan inntreffe etter endringer Jordregisteret
- Gå til grunneiendommen

3330-40/29/0	INNMARKSBEITE	17.04.2026	Gå til eiendom
3330-59/89/0	INNMARKSBEITE	17.04.2026	Gå til eiendom
3330-66/189/0	INNMARKSBEITE	17.04.2026	Gå til eiendom
3338-28/1/0	INNMARKSBEITE	17.04.2026	Gå til eiendom
3328-109/6/0	INNMARKSBEITE	17.04.2026	Gå til eiendom
3330-61/21/0	INNMARKSBEITE	17.04.2026	Gå til eiendom
3338-174/22/0	INNMARKSBEITE	17.04.2026	Gå til eiendom
3338-146/1/0	INNMARKSBEITE	17.04.2026	Gå til eiendom
3338-112/1/0	INNMARKSBEITE	17.04.2026	Gå til eiendom
3328-123/59/0	INNMARKSBEITE	17.04.2026	Gå til eiendom
3328-123/107/0	INNMARKSBEITE	17.04.2026	Gå til eiendom
3328-7/8/0	INNMARKSBEITE	17.04.2026	Gå til eiendom
3330-46/2/0	INNMARKSBEITE	17.04.2026	Gå til eiendom
3330-16/17/0	INNMARKSBEITE	17.04.2026	Gå til eiendom
3322-81/17/0	INNMARKSBEITE	17.04.2026	Gå til eiendom
3330-35/2/0	INNMARKSBEITE	17.04.2026	Gå til eiendom

Tabellen viser grunneiendommer og arealtype der areal er uavklart i jordregisteret, og saksbehandler ikke har oppgitt et gjeldende arealtall

i Vurder å oppgi arealtall manuelt

Sette arealtall direkte i Landbruksregisteret

1. Stå på grunneiendommen
2. Trykk på Endre (blyant) på aktuell arealtype
3. Skyv knappen «Bruk areal fra jordregisteret til venstre
4. Skriv inn areal
5. Skriv inn en forklaring
6. Trykk Lagre

The screenshot shows the 'Tilknyttet landbrukseiendom' page for '3322-76/67/0 - DEVEGGE ONSGAARD MORTENSGÅRD'. A modal dialog titled 'Endre gjeldende areal for overflatedyrket areal' is open. The dialog contains a text input field with the value '12', a radio button labeled 'Bruk areal fra jordregisteret' which is selected, and a text area with the comment 'Vannlinje, setter manuel'. Below the text area, it says '476 tegn igjen'. There are 'Lagre' and 'Avbryt' buttons at the bottom of the dialog. The background shows a table of area types with columns for 'Arealtype', 'Fulldyrket', 'Overflatedyrket', 'Innmarksbeite', 'Skog', and 'Annet areal'. The 'Overflatedyrket' row is highlighted.

Arealtype	Fulldyrket	Overflatedyrket	Innmarksbeite	Skog	Annet areal
				0	0

Demo 3322-76/67/0

Vise arealtall

- Tallene til venstre er dem som gjelder
- Kan være verdi som er lagt direkte inn
- Eller verdier som kommer fra jordregisteret
- Jordregisterverdier vises alltid, og du kan enkelt bytte til dem som «gjeldende»

▼ Aktører

^ Gjeldende arealtall

Vis arealtall for annen dato 📅

Gjeldende arealtall					Tall fra jordregister – Innlest 17.04.2026		
Arealtype	Areal(da)	Overstyrt	Av		Areal(da)	Uavklart	
Fulldyrket	220	17.06.2026	hbenest	💬	116,4	-	✎
Overflatedyrket	0	-	-	-	0	-	✎
Innmarksbeite	18,4	-	-	-	18,4	-	✎
Skog	0	-	-	-	-	⚠️	✎
Annet areal	0	-	-	-	-	⚠️	✎

Endre gjeldende areal

Bruk areal fra jordregisteret

Kommentar

Areal tall – endre i AR5 og hente inn

- Utfør alltid endringer i AR5. Der det er mulig.
- Etter endring kan du hente inn nye tall, uten å bestille jordregisteroppdatering
 - Trykk på Hent nye arealtall
- Innhenting vil gjelde hele landbrukseiendommen
- Tar opp til et døgn å fullføre

The screenshot displays the AR5 interface for a land use property. At the top, a table shows the property's details: Type (Grunneiendom), Status (Aktiv i Eiendomsregisteret), Kommune (3330 HOL), Gårdsnummer (23), Bruksnummer (1), and Festenummer (0). Below this, a section titled 'Tilknyttet landbrukseiendom' shows the property ID '3330-23/1/0 - KIRKELUTEN' and a 'Gå til eiendom' link. A table below that shows the same property details as above. Underneath, there is a section for 'Aktører' and a section for 'Gjeldende arealtall'. The 'Gjeldende arealtall' section includes a link to 'Vis arealtall for annen dato' and a table comparing current area data with data from the land register as of 17.04.2026. The table has columns for 'Arealtype', 'Areal(da)', 'Overstyrt', 'Av', 'Areal(da)', and 'Uavklart'. The current data shows 116,4 da for Fulldyrket, 0 da for Overflatedyrket, 18,4 da for Innmarksbeite, 0 da for Skog, and 0 da for Annet areal. The land register data shows 116,4 da for Fulldyrket, 0 da for Overflatedyrket, 18,4 da for Innmarksbeite, and 0 da for Annet areal. There are red warning icons next to the 'Skog' and 'Annet areal' rows in the land register data. At the bottom, there is a blue box with the heading 'i Innhenting pågår' and the text 'Innhenting av arealopplysninger starter 18.06.2026 09:00. Endringer du gjør på eiendommen i AR5 ut dagen vil inngå i arealberegningen'. Below this box are two buttons: 'Hent nye arealtall' and 'Avbryt'. At the very bottom, there is a link 'Gå til AR5' and a 'Historikk' section.

Type	Status	Kommune	Gårdsnummer	Bruksnummer	Festenummer
Grunneiendom	Aktiv i Eiendomsregisteret	3330 HOL	23	1	0

3330-23/1/0 - KIRKELUTEN [Gå til eiendom](#)

Type	Status	Kommune	Gårdsnummer	Bruksnummer	Festenummer
Landbrukseiendom	Aktiv	3330 HOL	23	1	0

▼ Aktører

^ Gjeldende arealtall [Vis arealtall for annen dato](#)

Gjeldende arealtall				Tall fra jordregister – Innlest 17.04.2026		
Arealtype	Areal(da)	Overstyrt	Av	Areal(da)	Uavklart	
Fulldyrket	116,4	-	-	-	116,4	-
Overflatedyrket	0	-	-	-	0	-
Innmarksbeite	18,4	-	-	-	18,4	-
Skog	0	-	-	-	-	⚠
Annet areal	0	-	-	-	-	⚠

i Innhenting pågår
Innhenting av arealopplysninger starter 18.06.2026 09:00. Endringer du gjør på eiendommen i AR5 ut dagen vil inngå i arealberegningen

Hent nye arealtall Avbryt

[Gå til AR5](#)

▼ Historikk

Endre arealtall direkte i Landbruksregisteret

Aktuelt i to tilfeller;

- Uavklarte arealtall – tall leveres ikke fra Jordregisteret
- Åpenbare feil eller problemer med kartgrunnlaget
- Når arealtallet er lagt inn direkte blir ikke endringer i Jordregisteret hensyntatt
- Du kan likevel hele tiden se hva som ligger i Jordregisteret
- Og enkelt bytte til verdi derfra

< Søk

3330-23/1/0 - KIRKELUTEN Rediger

Type	Status	Kommune	Gårdsnummer	Bruksnummer	Festenummer
Grunneiendom	Aktiv i Eiendomsregisteret	3330 HOL	23	1	0

^ Tilknyttet landbrukseiendom

3330-23/1/0 - KIRKELUTEN Gå til eiendom

Type	Status	Kommune	Gårdsnummer	Bruksnummer	Festenummer
Landbrukseiendom	Aktiv	3330 HOL	23	1	0

∨ Aktører

^ Gjeldende arealtall Vis arealtall for annen dato

Gjeldende arealtall				Tall fra jordregister – Innlest 17.04.2026	
Arealtype	Areal(da)	Overstyrt	Av	Areal(da)	Uavklart
Fulldyrket	220	17.06.2026	hbenest	116,4	-
Overflatedyrket	0	-	-	0	-
Innmarksbeite	18,4	-	-	18,4	-
Skog	0	-	-	-	⚠
Annet areal	0	-	-	-	⚠



Del 4 – Rapporter

Nyhet: Automatisk tilgang
når du har tilgang til
Landbruksregisteret

Rapport Grunneiendommer med areal

[← Tilbake til rapportoversikten](#)

Ment som et verktøy for å få oversikt over arbeidet med arealtall

Ved å sortere på de ulike kolonnene får du oversikt for alle eiendommer i kommunen:

- Hvilke arealtall som er direkte lagt inn
 - Med tidspunkt
- Hvilke arealtall som ikke blir beregnet i Jordregisteret (uavklart areal)
- Eksport til Excel for mer analyse

Gjeldende fulldyrket	Gjeldende overflatedyrket	Gjeldende innmarksbeite	Gjeldende produktiv skog	Gjeldende annet areal	Overstyrt fulldyrket	Dato overstyrt fulldyrket	Overstyrt
676,00	38,90	13,00	1 024,20	278,00	676,00	25.04.2026	
138,00	4,70	54,50	764,00	65,00	138,00	25.04.2026	
130,00	3,00	9,00	302,00	27,70	130,00	25.04.2026	
46,00	0,00	12,30	57,00	15,10	46,00	25.04.2026	
40,00	0,00	0,00	46,00	7,00	40,00	25.04.2026	
31,00	0,00	0,00	204,20	40,00	31,00	25.04.2026	
31,00	0,00	0,00	110,00	108,00	31,00	25.04.2026	
20,00	0,00	0,00	0,00	8,00	20,00	25.04.2026	
13,00	0,00	2,20	13,30	30,00	13,00	25.04.2026	
12,00	8,00	7,00	1 397,40	128,00	12,00	25.04.2026	
10,00	2,00	10,00	281,00	61,00	10,00	25.04.2026	
4,00	0,00	0,00	2,00	13,10	4,00	25.04.2026	
2,00	0,00	8,00	55,00	13,00	2,00	25.04.2026	
2,00	0,00	0,00	1,00	6,00	2,00	25.04.2026	
0,00	0,00	0,00	1,00	0,00	0,00	25.04.2026	
0,00	0,00	0,00	0,00	0,00	0,00	25.04.2026	
0,00	0,00	0,00	0,00	1,00	0,00	25.04.2026	
0,00	0,00	0,00	92,00	5,00	0,00	25.04.2026	
0,00	0,00	0,00	27,00	1,00	0,00	25.04.2026	
0,00	0,00	0,00	51,00	1,00	0,00	25.04.2026	
0,00	0,00	0,00	53,00	90,00	0,00	25.04.2026	
0,00	0,00	0,00	0,00	2,00	0,00	25.04.2026	
0,00	0,00	0,00	62,00	129,00	0,00	25.04.2026	
0,00	0,00	0,00	0,00	3,00	0,00	25.04.2026	
0,00	0,00	0,00	0,00	1,00	0,00	25.04.2026	
0,00	0,00	0,00	1,00	0,00	0,00	25.04.2026	

Rapport Enheter med driftssenter



Fylke

Alle

Kommune

Alle

Hovedenhet

Flere valg

Underenhet

Alle



Hovedenhet	Navn	Poststed	Underenhet	Navn	Poststed	Kommunennummer	Navn
974642069	INNLANDET FYLKESKOMMUNE KOMPETANSE OG TANNHELSE	HAMAR	973687883	VALLE VIDEREGÅENDE SKOLE AVD REINSVOLL	REINSVOLL	3443	Vestre Toten
974642069	INNLANDET FYLKESKOMMUNE KOMPETANSE OG TANNHELSE	HAMAR	974572052	STORSTEIGEN VIDEREGÅENDE SKOLE	ALVDAL	3428	Alvdal
974642069	INNLANDET FYLKESKOMMUNE KOMPETANSE OG TANNHELSE	HAMAR	974572060	JØNSBERG VIDEREGÅENDE SKOLE	STANGE	3413	Stange
974642069	INNLANDET FYLKESKOMMUNE KOMPETANSE OG TANNHELSE	HAMAR	974597403	LENA-VALLE VIDEREGÅENDE SKOLE AVD VALLE	LENA	3443	Vestre Toten
930580783	AKERSHUS FYLKESKOMMUNE	OSLO	974587777	KJELLE VIDEREGÅENDE SKOLE	BJØRKELANGEN	3226	AURSKOG-HØLAND
930580783	AKERSHUS FYLKESKOMMUNE	OSLO	974587807	HVAM VIDEREGÅENDE SKOLE	HVAM	3228	NES



Fylke

Alle

Kommune

Alle

Hovedenhet

Flere valg

Underenhet

Alle



Kommunennummer	Navn	Fylkesnummer	Navn	Driftssenter på landbrukseiendom	Driftssenter på grunneiendom	Koordinat nord	Koordinat øst	Koordinat system
3443	Vestre Toten	34	INNLANDET	3443-42/1/0	3443-42/1/0	6728522	589714	32
3428	Alvdal	34	INNLANDET	3428-7/85/0	3428-7/85/0	6887563	584836	32
3413	Stange	34	INNLANDET	3413-217/1/0	3413-217/1/0	6737135	620467	32
3443	Vestre Toten	34	INNLANDET	3443-42/1/0	3443-42/1/0	6728522	589714	32

Rapport Landbrukseiendommer med areatall



Fylke

Alle

Kommune

OSLO

lbe_matrikkel	kommunenummer	Kommune	Fylkenummer	Fylke	Fulldyrket	Overflatedyrket	Innmarksbeite	Produktiv skog	Annet areal
0301-1/1/0	0301	OSLO	03	OSLO	676,30	38,90	13,00	1 025,40	301,40
0301-1/3/0	0301	OSLO	03	OSLO	5,70	0,00	8,00	1 200,70	735,90
0301-100/1/0	0301	OSLO	03	OSLO	0,00	0,00	0,00	115,90	77,50
0301-100/39/0	0301	OSLO	03	OSLO	0,00	0,00	0,00	9,10	81,30
0301-100/76/0	0301	OSLO	03	OSLO	0,00	0,00	0,00	0,00	14,20
0301-104/3/0	0301	OSLO	03	OSLO	0,00	0,00	0,00	4,20	42,90
0301-105/117/0	0301	OSLO	03	OSLO	0,00	0,00	0,00	24,50	0,00
0301-105/150/0	0301	OSLO	03	OSLO	0,00	0,00	5,00	4,40	5,30
0301-105/379/0	0301	OSLO	03	OSLO	0,00	0,00	0,00	1 373,10	28,10
0301-105/402/0	0301	OSLO	03	OSLO	0,00	0,00	0,00	0,00	16,50
0301-105/718/0	0301	OSLO	03	OSLO	0,10	0,00	0,00	0,00	11,20
0301-109/1/0	0301	OSLO	03	OSLO	154,30	15,10	38,10	32 780,10	5 782,70
0301-109/68/0	0301	OSLO	03	OSLO	0,00	0,00	0,00	0,00	18,20
0301-112/219/0	0301	OSLO	03	OSLO	2,90	0,00	0,00	9,90	1,30
0301-112/46/0	0301	OSLO	03	OSLO	31,30	0,00	0,00	3,80	17,30
0301-112/5/0	0301	OSLO	03	OSLO	0,00	0,00	0,00	39,10	0,00
0301-112/7/0	0301	OSLO	03	OSLO	0,00	0,00	0,00	22,10	0,00
0301-113/1/0	0301	OSLO	03	OSLO	0,00	0,00	0,00	509,20	28,20
0301-114/1/0	0301	OSLO	03	OSLO	0,00	0,00	0,00	0,50	73,40
0301-116/2/0	0301	OSLO	03	OSLO	0,00	0,00	0,00	0,00	20,20
0301-117/1/0	0301	OSLO	03	OSLO	0,00	0,00	0,00	0,00	28,50
0301-13/1/0	0301	OSLO	03	OSLO	23,10	0,00	21,00	13,00	76,20
0301-13/36/0	0301	OSLO	03	OSLO	897,60	60,10	468,70	33 511,60	3 272,20

Del 5 – planen framover

- Vi regner med det kommer gode innspill til forbedringer
 - Vi har satt av tid og penger til dette, og planlegger løpende oppgraderinger
 - Tilbakemeldinger på support@landbruksdirektoratet.no
- Fortsatt noe avklaringer, for eksempel tilgang til oppslag kontonummer
- Rapport for Dødsbo og Eiere av landbrukseiendom er ikke klare
- Følge opp integrasjoner fra PT og andre fagsystemer (21 stk...)
- Andre hovedleveranse på nyåret
 - Kartløsning integrert i arbeidsflaten, sette driftssenter ved å peke
 - Selvbetjening, kunne endre (og slette?) sitt driftssenter, i kart
 - Min side – samle informasjon fra ulike fagsystemer til en inngangsportal

Takk for oss!